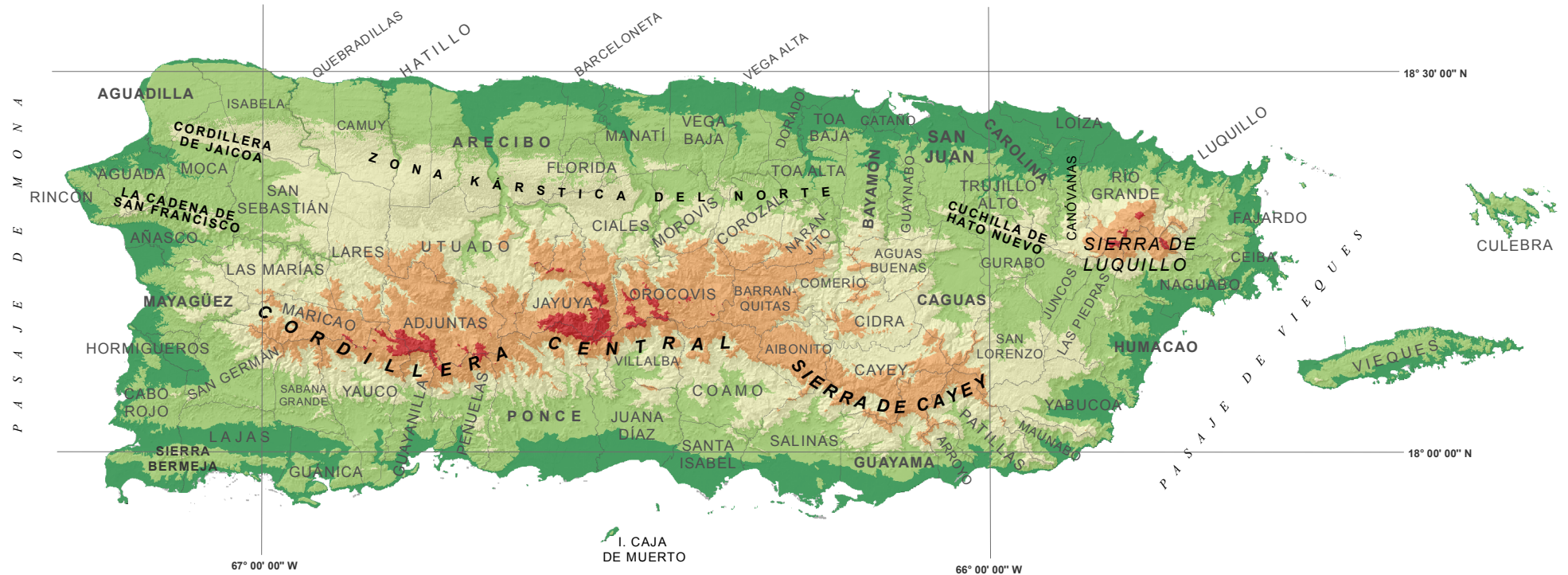
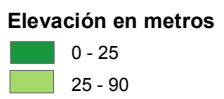
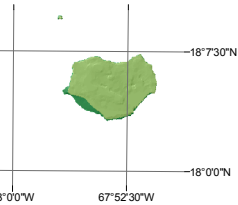


Elevación y relieve

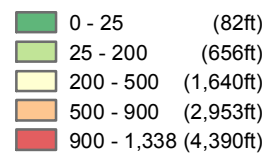
O C É A N O A T L Á N T I C O



MONA Y MONITO



Elevación en metros



M A R C A R I B E

Preparado por:

 Sistemas de Información Geográfica
 Área de Tecnología
 Oficina de Gerencia y Presupuesto

<http://gis.otg.gobierno.pr>

Fuentes:
 Elevaciones:
 Cuadrángulos topográficos,
 US Geological Survey
 Límites Municipales:
 Junta de Planificación, marzo 2009

