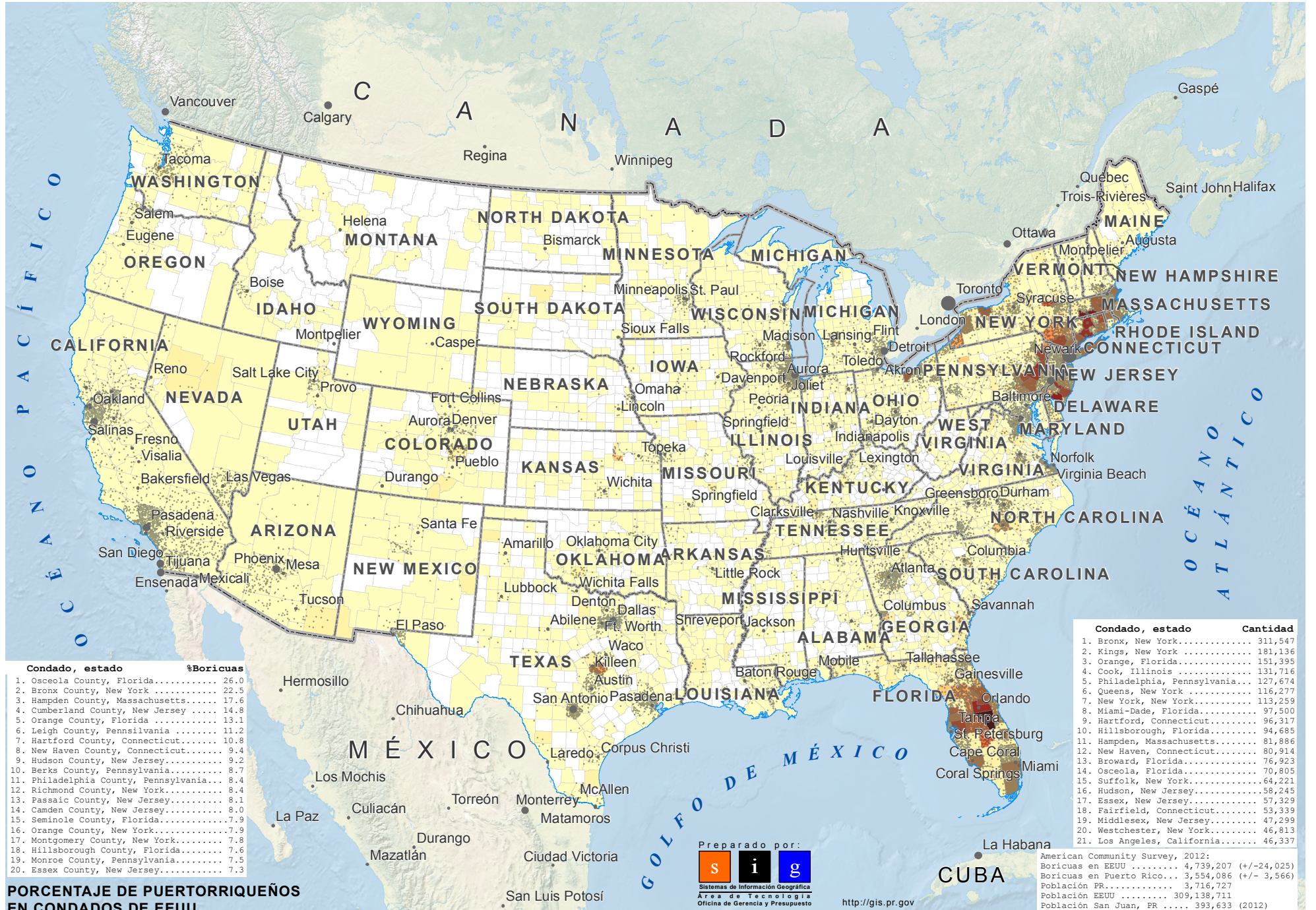
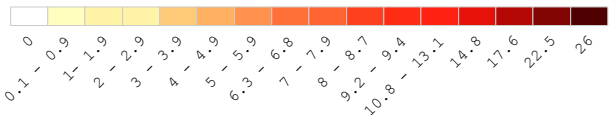


PUERTORRIQUEÑOS EN LOS ESTADOS UNIDOS CONTINENTALES




Condado, estado	%Boricuas
1. Osceola County, Florida.....	26.0
2. Bronx County, New York.....	22.5
3. Hampden County, Massachusetts.....	17.6
4. Cumberland County, New Jersey.....	14.8
5. Orange County, Florida.....	13.1
6. Leigh County, Pennsylvania.....	11.2
7. Hartford County, Connecticut.....	10.8
8. New Haven County, Connecticut.....	9.4
9. Hudson County, New Jersey.....	9.2
10. Berks County, Pennsylvania.....	8.7
11. Philadelphia County, Pennsylvania.....	8.4
12. Richmond County, New York.....	8.4
13. Passaic County, New Jersey.....	8.1
14. Camden County, New Jersey.....	8.0
15. Seminole County, Florida.....	7.9
16. Orange County, New York.....	7.9
17. Montgomery County, New York.....	7.8
18. Hillsborough County, Florida.....	7.6
19. Monroe County, Pennsylvania.....	7.5
20. Essex County, New Jersey.....	7.3

PORCENTAJE DE PUERTORRIQUEÑOS EN CONDADOS DE EEUU



un punto representa 100 puertorriqueños por condado



Proyección Cónica Conforme de Lambert

Condado, estado	Cantidad
1. Bronx, New York.....	311,547
2. Kings, New York.....	181,136
3. Orange, Florida.....	151,395
4. Cook, Illinois.....	131,716
5. Philadelphia, Pennsylvania.....	127,674
6. Queens, New York.....	116,277
7. New York, New York.....	113,259
8. Miami-Dade, Florida.....	97,500
9. Hartford, Connecticut.....	96,317
10. Hillsborough, Florida.....	94,685
11. Hampden, Massachusetts.....	81,886
12. New Haven, Connecticut.....	80,914
13. Broward, Florida.....	76,923
14. Osceola, Florida.....	70,805
15. Suffolk, New York.....	64,221
16. Hudson, New Jersey.....	58,245
17. Essex, New Jersey.....	57,329
18. Fairfield, Connecticut.....	53,339
19. Middlesex, New Jersey.....	47,299
20. Westchester, New York.....	46,813
21. Los Angeles, California.....	46,337

Preparado por:

 Sistemas de Información Geográfica
 Área de Tecnología
 Oficina de Gerencia y Presupuesto
<http://gis.pr.gov>

FUENTES: Datos Censales:
 Censo Federal: ACS, 5yr estimates, 2012
 Mapa de condados y estados: Censo Federal, 2013
 Fondo de mapa y ciudades: Natural Earth.com
 recuperado: 08 enero, 2014