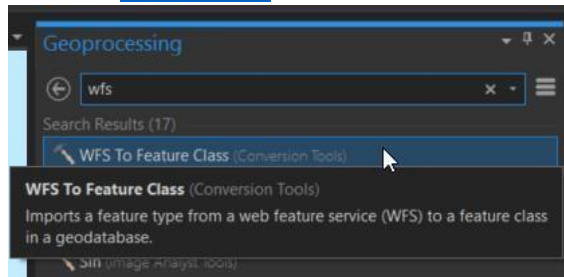


# Descarga geodatos mediante protocolo [WFS](#)

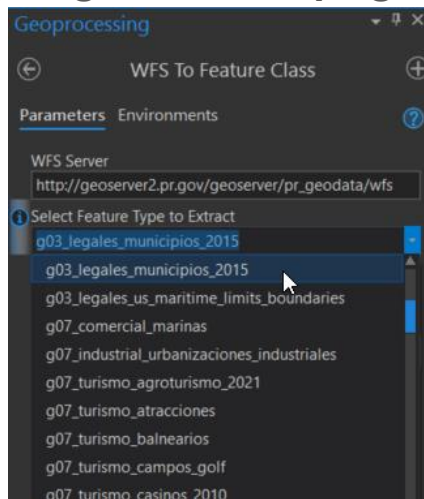
Cómo descargar geodatos desde nuestra aplicación Geoserver.

Usando [ArcGIS Pro](#): Buscar herramienta [WFS to Feature class](#)



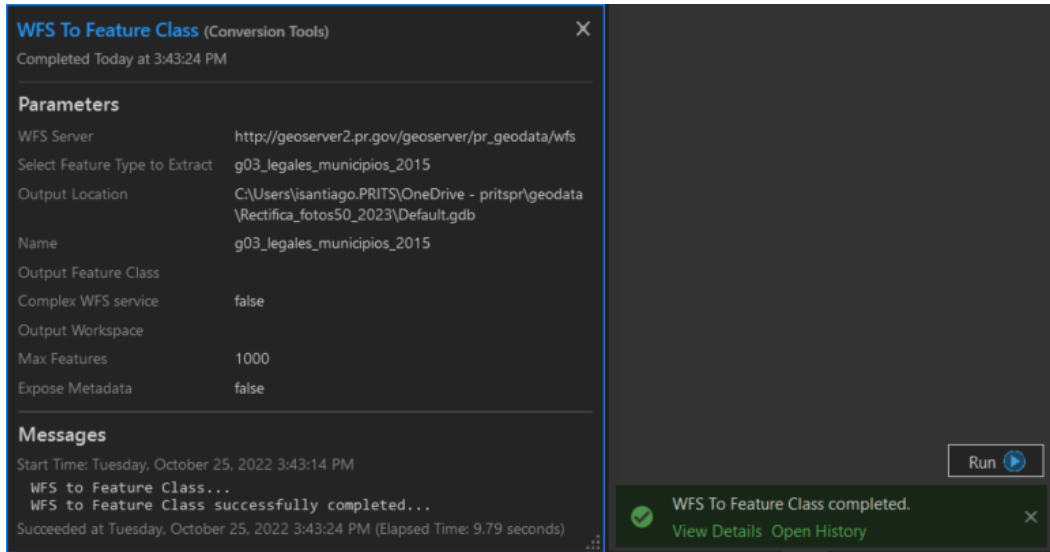
Escriba la dirección

[http://geoserver2.pr.gov/geoserver/pr\\_geodata/wfs](http://geoserver2.pr.gov/geoserver/pr_geodata/wfs)

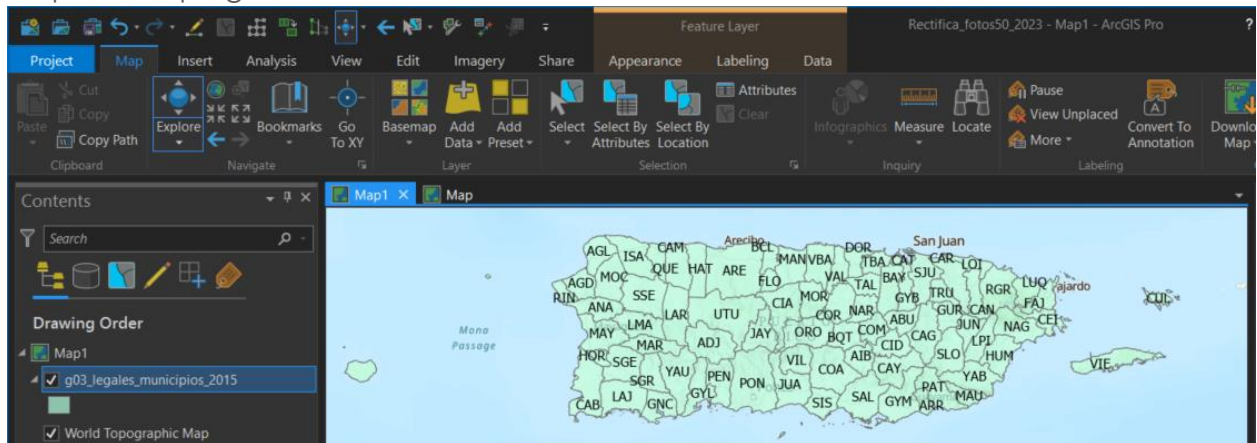


...etcetera

**Resultado exitoso:**



**Geodato importado en geodatabase e insertado en la tabla de contenido de ArcGIS Pro para desplegar en el canvas de visualización**

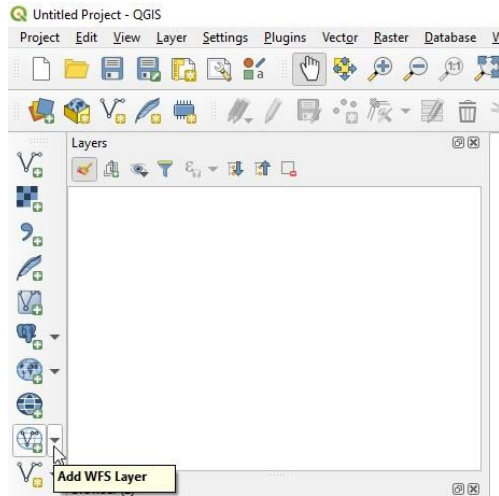


Usando [QuantumGIS \(version 3.4\)](#)

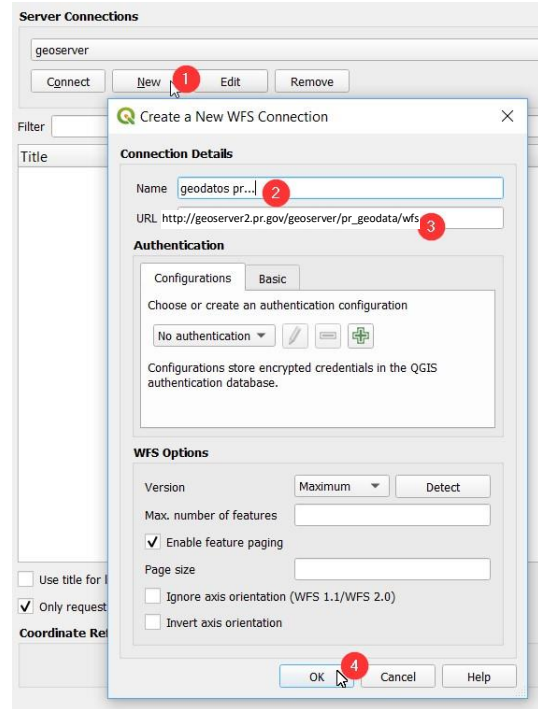
La dirección es:

[http://geoserver2.pr.gov/geoserver/pr\\_geodata/wfs](http://geoserver2.pr.gov/geoserver/pr_geodata/wfs)

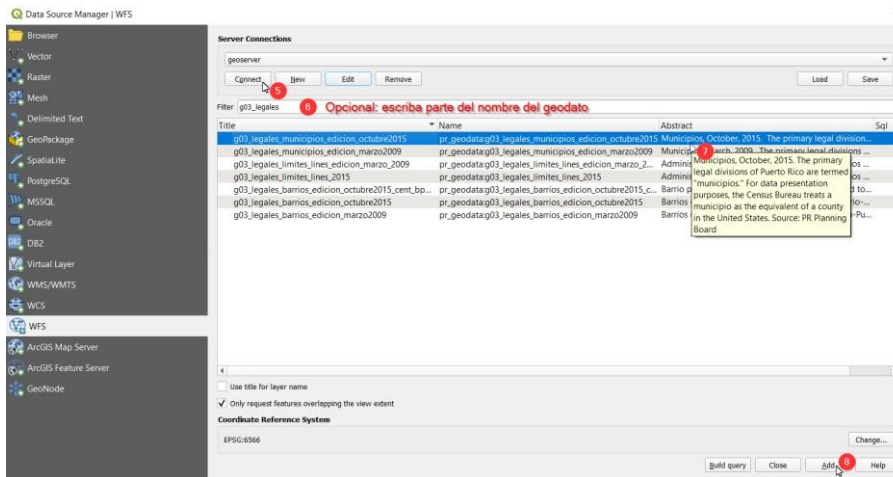
### 1: Click en botón Add WFS Layer



### 2: Seguir esta secuencia...



### 3. Continúe...



### 4. Resultado: geodato descargado.

