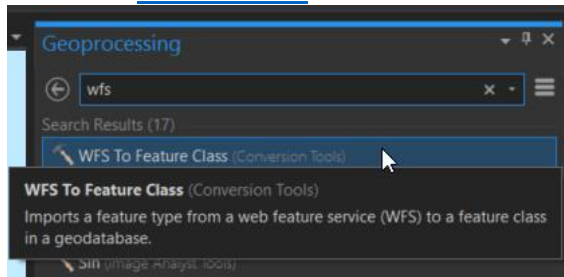


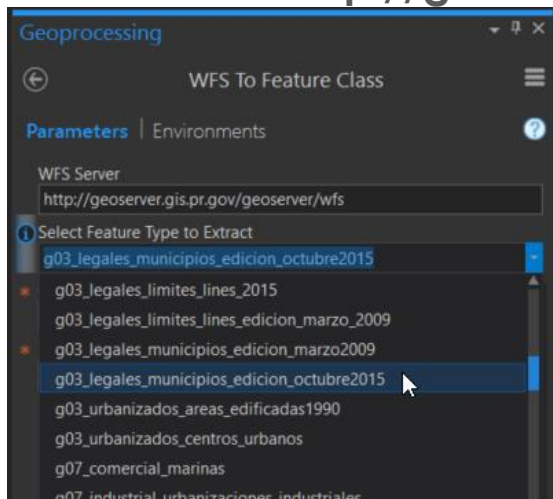
Descarga geodatos mediante WFS

Cómo descargar geodatos desde nuestra aplicación Geoserver.

Usando **ArcGIS Pro**: Buscar herramienta [WFS to Feature class](#)

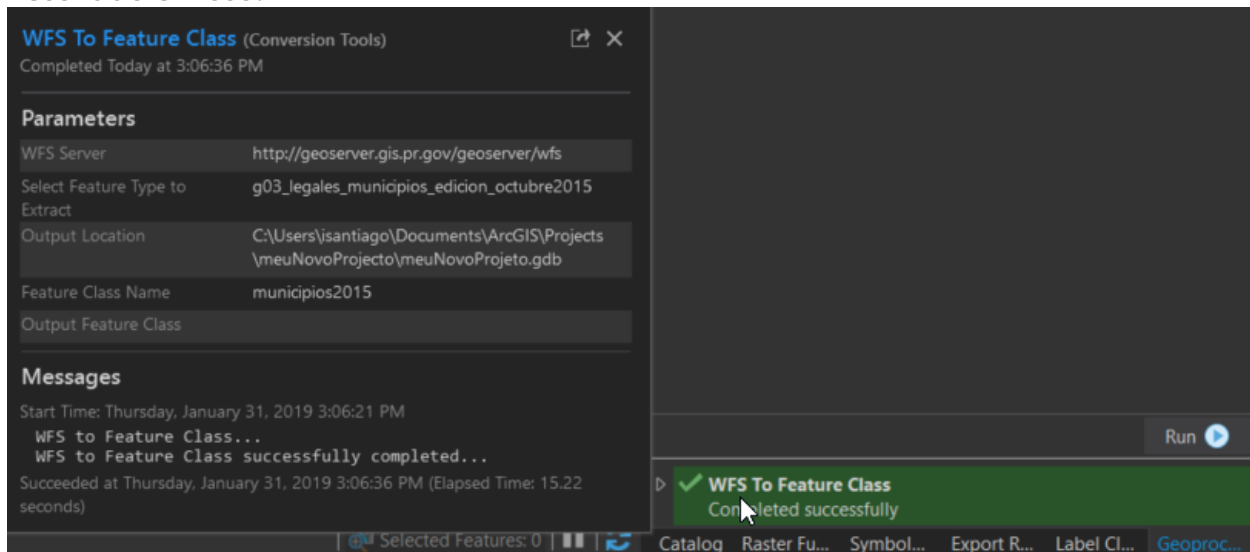


Escriba la dirección <http://geoserver.gis.pr.gov/geoserver/wfs>

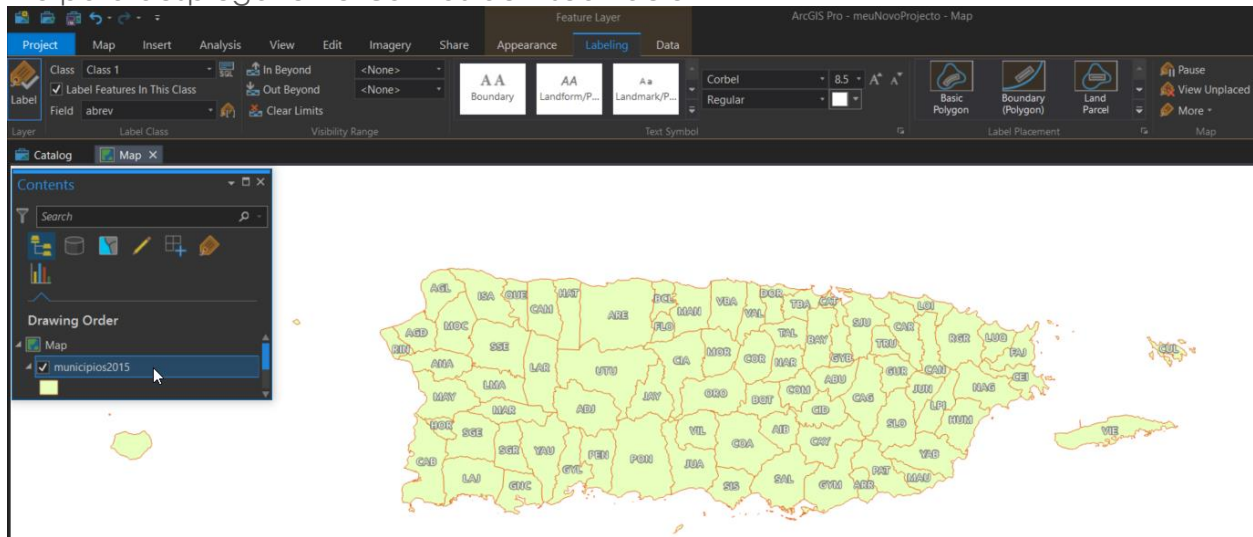


...etcetera

Resultado exitoso:

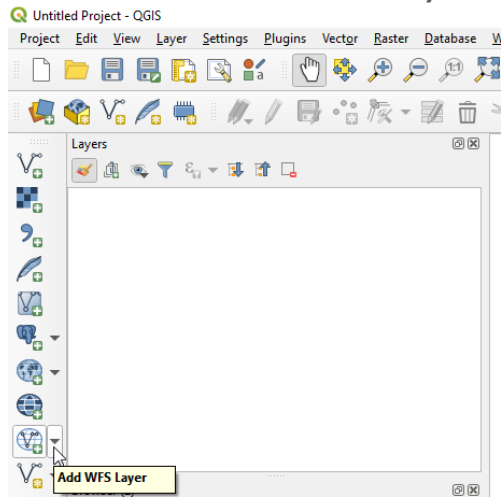


Geodato importado en geodatabase e insertado en la tabla de contenido de ArcGIS Pro para desplegar en el canvas de visualización

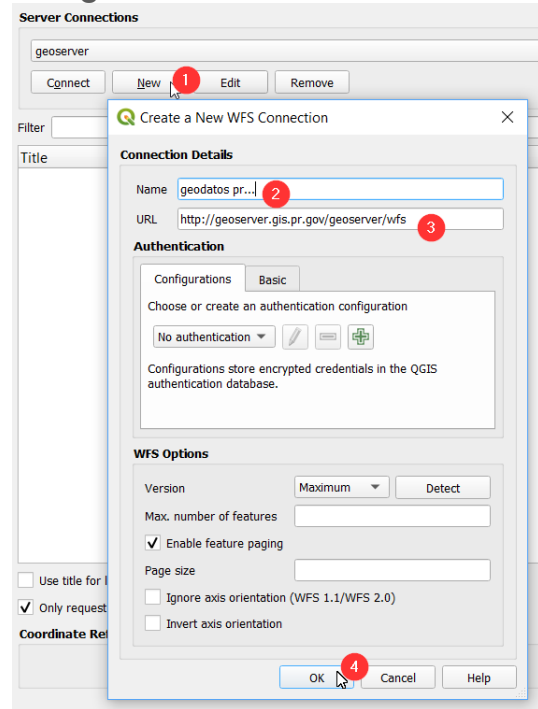


Usando [QuantumGIS \(version 3.4\)](#)

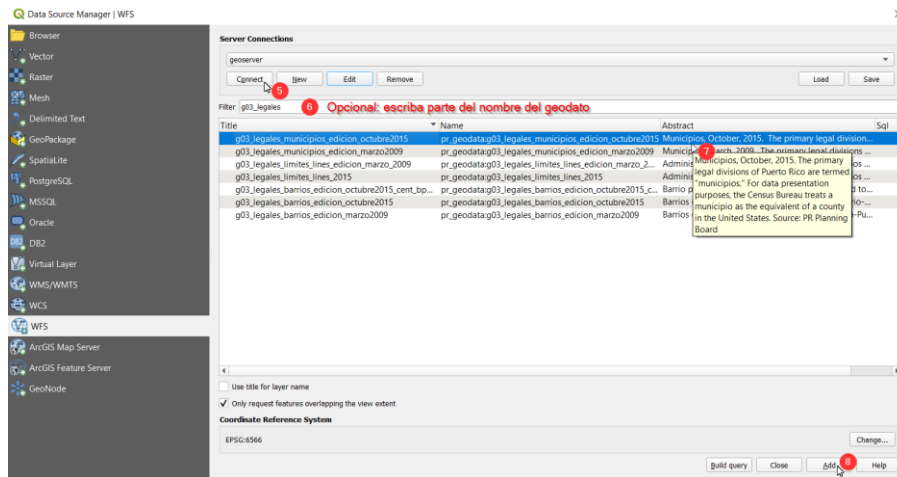
1: Click en botón Add WFS Layer



2: Seguir esta *secuencia*...



3. Continúe...



4. Resultado: geodato descargado.



